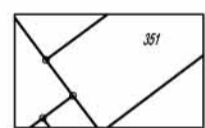


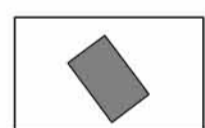


PLANZEICHEN

Vermessungsgrundlage



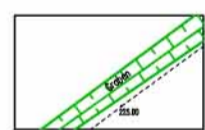
Flurstücksgrenzen Vermessungsgrundlage mit Flurstücksnummer



Gebäude vorhanden



Höhenlinien und Höhenpunkt im Gelände



Graben

Bestandsermittlung

5.370 qm



Vollständig versiegelte Fläche

660 qm



Geschotterte Fläche

120 qm



Verkehrsbegleitgrün

500 qm



Gartenfläche

0 qm



Grünland

10 qm



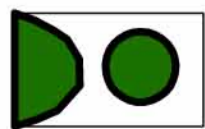
Ruderalflur mit beginnendem Gehölzaufwuchs

1.750 qm



Gehölzaufwuchs 1,5 bis 3 m

2.330 qm



Gehölzbestände und Bäume

0 qm



STADT KRONBERG
STADTTEIL OBERHÖCHSTADT

VORHABENBEZOGENER
BEBAUUNGSPLAN
"HAIDE SÜD"

BESTANDSPLAN

PLAN-Nr. 1	M. 1 : 500	AZ. S 465	S465/Zeich/Be/S465 Haide Be03
------------	------------	-----------	-------------------------------

DATUM	BEARBEITER	PLANFERTIGSTELLUNG
02.12.2010	HA	Bestandsplan
DATUM	BEARBEITER	PLANÄNDERUNG
23.01.2011	HA	Bestandsplan zum Entwurf

PLANERGRUPPE **ASL**



KIRSCHBAUMWEG 6 60489 FRANKFURT
TEL.: 069 / 78 88 28 FAX: 069 / 7 89 62 46
E-MAIL: info@planergruppeasl.de